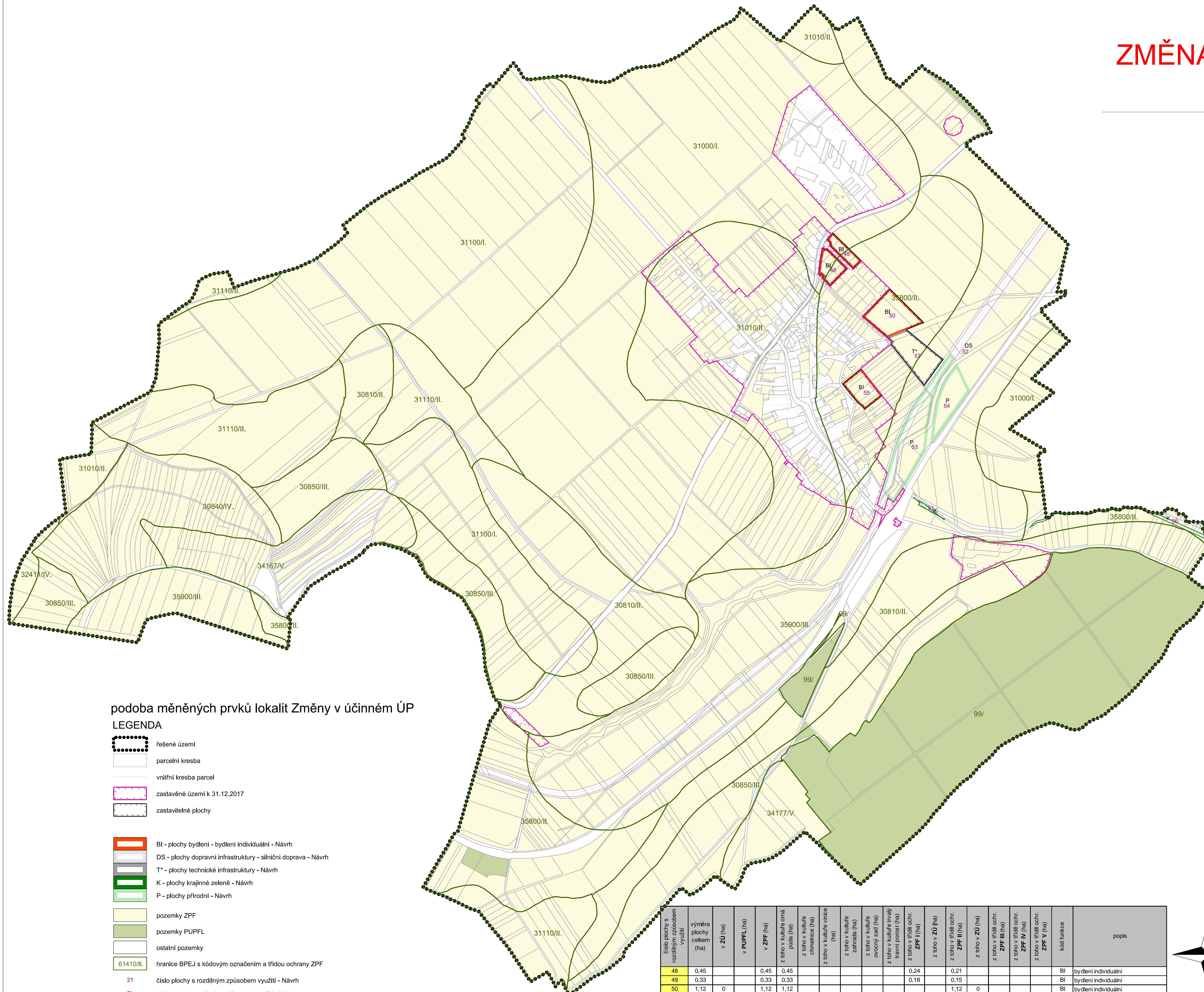


















# ZMĚNA Č.2 ÚZEMNÍHO PLÁNU ŠELEŠOVICE

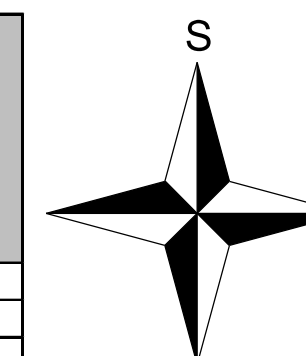


## podoba měněných prvků lokalit Změny v účinném ÚP

### LEGENDA

-  řešené území
-  parcelní kresba
-  vnitřní kresba parcel
-  zastavěné území k 31.12.2017
-  zastavitelné plochy
-  BI - plochy bydlení - bydlení individuální - Návrh
-  DS - plochy dopravní infrastruktury - silniční doprava - Návrh
-  T\* - plochy technické infrastruktury - Návrh
-  K - plochy krajinné zeleně - Návrh
-  P - plochy přírodní - Návrh
-  pozemky ZPF
-  pozemky PUPFL
-  ostatní pozemky
-  61410/II. hranice BPEJ s kódovým označením a třídou ochrany ZPF
-  21 číslo plochy s rozdílným způsobem využití - Návrh
-  BI kód plochy s rozdílným způsobem využití - Návrh

číslo plochy s rozdílným způsobem využití	výměra plochy celkem (ha)	v ZU (ha)	v PUPFL (ha)	v ZPF (ha)	z toho v kultuře orná půda (ha)	z toho v kultuře chmýřnice (ha)	z toho v kultuře vinice (ha)	z toho v kultuře zahrada (ha)	z toho v kultuře ovocný sad (ha)	z toho v kultuře travní porost (ha)	z toho v třídě ochr. ZPF I (ha)	z toho v ZU (ha)	z toho v třídě ochr. ZPF II (ha)	z toho v ZU (ha)	z toho v třídě ochr. ZPF III (ha)	z toho v třídě ochr. ZPF IV (ha)	z toho v třídě ochr. ZPF V (ha)	kód funkce	popis
48	0,45			0,45	0,45							0,24	0,21					BI	bydlení individuální
49	0,33			0,33	0,33							0,18	0,15					BI	bydlení individuální
50	1,12	0		1,12	1,12								1,12	0				BI	bydlení individuální
51	0,06			0,01	0,01										0,01			K	krajinná zeleň (LBK ÚSES)
52	0,82			0,82	0,82										0,82			DS	komunikace
53	2,11			1,25	1,25										1,25			P	přírodní plocha (LBC ÚSES)
54	1			1	1										1			P	přírodní plocha (LBC ÚSES)
55	0,6			0,6	0,6								0,6	0,6				BI	bydlení individuální
56	0,33			0,17	0,17								0,17					K	krajinná zeleň (LBK ÚSES)
57	1,05			1,05	1,05								0,59		0,46			T*	plocha technické infrastruktury
<b>Součet</b>	<b>7,87</b>	<b>0,00</b>	<b>0,00</b>	<b>6,80</b>	<b>6,80</b>	<b>0,00</b>	<b>0,00</b>	<b>0,00</b>	<b>0,00</b>	<b>0,00</b>	<b>0,42</b>	<b>0,00</b>	<b>2,84</b>	<b>0,60</b>	<b>3,54</b>	<b>0,00</b>	<b>0,00</b>		



OBJEDNATEL OBEC ŠELEŠOVICE		PORÍZOVATEL MĚSTSKÝ ÚŘAD KROMĚŘÍŽ		Příloha č.4 KROMĚŘÍŽ KOLÁŘOVA 629 MÍSTO 018 384	
ZAKÁZKOVÉ ČÍSLO K 2-17	COPOVĚDNÝ PROJEKTANT ING. ARCH. MILAN KROULMAN	ING. ARCH. MILAN KROULMAN		ING. ARCH. MILAN KROULMAN	
<b>ZMĚNA Č.2 ÚZEMNÍHO PLÁNU ŠELEŠOVICE - ODŮVODNĚNÍ</b>					
OBSAH VÝKRES ZÁBORU ZPF A PUPFL	MĚŘÍTKO 1:5 000	DATUM 01/2020	V.Č. P4-4		